






Miejscowość: Żmigród  
Gmina: Żmigród  
Powiat: trzebnicki  
Województwo: dolnośląskie

Obiekt: Przyszkoła kryta pływalnia  
Wykonawca: PGI "TOPAZ" SZ. MIELCAREK

System wiercenia: Mechaniczny udarowy  
Rzędna terenu : 90,4 m npm.  
Skala: 1 : 50  
Data wiercenia: luty 2018 r.

Wiercenie:	Głębokość zwierciadła wody [m ppł]	Stratygrafia	Profil litologiczny	Przełot warstwy	Opis litologiczny	Symbol gruntu	Wilgotność	Ilość walczkowań	Stan gruntu	Stopień plastyczności $I_L$	Stopień zagęszczenia $I_D$	Warstwa geotechniczna
1	2	3	4	5	6	7	8	9	10	11	12	13
		Plejstocen		1,2	Nasyp niebudowlany (humus, cegła, piasek)	NN						
				2,0	Gлина pylasta przewarstwiona pyłem , barwa szara	$G_{\pi}$ // $\Pi$	mw	[3/3]	tpl	-	0,20	II a
				2,7	Piasek średni przewarstwiony piaskiem grubym, barwa szara	$P_s$ // $P_r$	m	-	szg	-	0,55	I c
				4,0	Piasek drobny, barwa szara	$P_d$	m	-	szg	-	0,60	I b
				5,2	Piasek drobny, barwa szara	$P_d$	m	-	zg	-	0,70	I e
				6,0	Piasek średni, barwa szara	$P_s$	m	-	zg	-	0,70	I d

 2,0